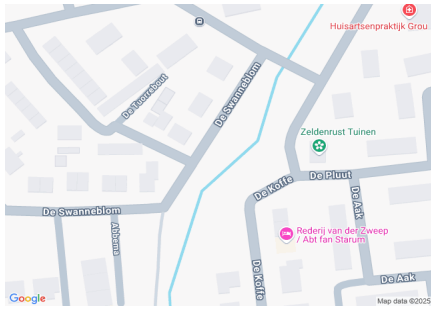


Nabij Oostergostraat te Grou



Algemene beschrijving

Coördinaten: 53.091076773143975, 5.834872624198071
 Grootte: 2,4 ha
 Max. diepte: 1,4 meter
 Gem. breedte:
 Watertype: stadsvijver
 Opgenomen in: Gezamenlijke lijst van viswateren
 Naam HSV/HSF: HSV Idaarderadeel
 Plaats HSV/HSF: Grou



Visrecht

Verhuurder visrecht: gemeente Leeuwarden
 Visrecht hengelsportvereniging: volledig visrecht gehuurd van eigenaar

Huidige ecologie & milieu




Waterplantenbedekking zomer:

Totaal waterplanten	90 %
Bovenwaterplanten:	60 %
Drijfbladplanten:	10 %
Onderwaterplanten:	20 %

Milieu overig:

Doorzicht:	40 – 60 cm
Bodemsoort:	Klei
Bagger:	10 - 25 cm
Vismigratie mogelijk:	Nee

Meest gevangen vissoorten:

ruisvoorn	
karper	
zeelt	

Viswatertype: Ruisvoorn-snoek viswatertype



Sportvisserij



jeugd



recreatievisser

Meest gewaardeerd door de sportvisser viswater in de bebouwde kom
 belangrijk jeugdviswater
 goede karperstand (veel karper)

Belangrijkste knelpunten sportvisserij:
 teveel waterplantengroei
 oever (deels) ontoegankelijk
 niet geschikt voor minder valide visser

Gewenste maatregelen sportvisserij:
 Waterplanten maaien: gehele water
 Oeverstekken maaien
 Bekrijten

Sportvisserij	
Omschrijving wedstrijdtraject(en)	geen
Bijzondere regels	geen
Aanwezige voorzieningen	<i>vissteiger</i> :
Aantal vissers per dag gedurende zomerperiode	werkdag: weekend: topdag:

Visserijbeheer	
Vissterfte: (laatste 5 jaar)	geen
Visuitzettingen: (laatste 5 jaar)	geen
Visonttrekking:	<i>Nee</i>
Is er een visserijkundig onderzoek uitgevoerd?	<i>n.v.t.</i>
Overige/bijzonderheden	geen

Wensen/actieplan komende 5 jaar		
Wensen	geen	
Actieplan: (laatste 5 jaar)	<i>Jaartal</i>	<i>Omschrijving</i>
	2018	geen
	2019	geen
	2020	geen
	2021	geen
	2022	geen
Overige bijzonderheden	geen	